

AXENDA URBANA E RURAL DA PROVINCIA DE PONTEVEDRA



Deputación
Pontevedra



Con algo máis de **940.000 habitantes** e unha superficie de **4.495 km²**, a poboación da provincia de Pontevedra aséntase sobre **61 municipios de diferente tipoloxía e densidade.**



AUPO 2030

A Axenda Urbana e Rural de Pontevedra (AUPO 2030) pretende atender aos distintos **retos** aos que se enfrenta un **territorio con gran diversidade** e facilitar as transformacións necesarias que marcarán o **seu desenvolvemento nas próximas décadas.**

Metodoloxía

A elaboración da Axenda Urbana e Rural da provincia de Pontevedra xira en torno a 5 elementos fundamentais: diagnose, marco estratéxico, plan de acción, participación e indicadores



Diagnose

Datos e indicadores descritivos




Marco estratéxico

Modelo de territorio coa definición de obxectivos estratéxicos e específicos



Plan de acción

Listado de liñas de acción para alcanzar os obxectivos predefinidos




Indicadores

Indicadores para establecer metas para un prazo determinado

PARTICIPACIÓN E COLABORACIÓN COS PRINCIPAIS ACTORES E SECTORES DO TERRITORIO

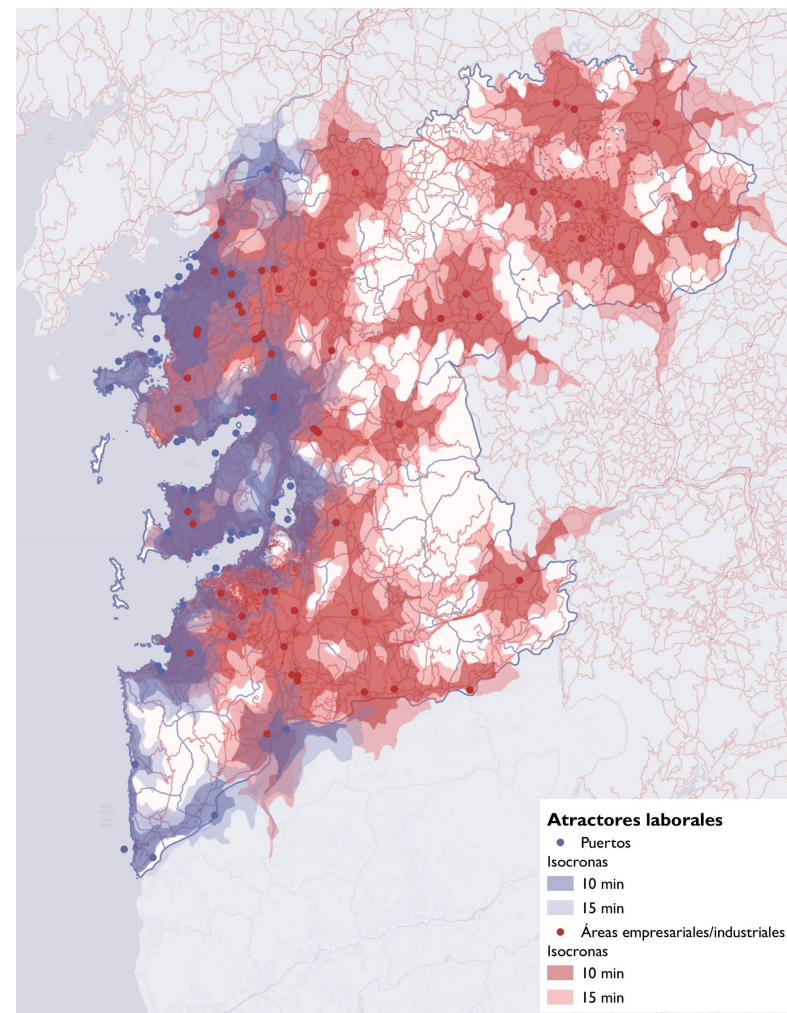


ANÁLISE E DIAGNOSE













Análise e diagnose

A través da **análise do territorio da provincia de Pontevedra**, apoiándose nos datos e indicadores descritivos máis actualizados, a AUPPO 2030 plasma unha imaxe real da provincia que servirá como punto de partida para sentar os cimentos da transformación nas políticas locais.



A AUPO 2030 se desenvolve de acordo á metodoloxía da **Axenda Urbana Española (AUE)**, en tanto en canto esta é “a folla de ruta que vai marcar a estratexia e as accións a levar a cabo ata 2030, para facer dos nosos pobos e cidades **ámbitos de convivencia amables, acolledores, saudables e concienciados**”.

Esta estratexia de desenvolvemento urbano ofrece un **Decálogo de Obxectivos Estratéxicos** que despregan, á súa vez, un total de **30 obxectivos específicos e 291 liñas de actuación**.

- 1 Ordenar el territorio y hacer un uso racional del suelo, conservarlo y protegerlo 
- 2 Evitar la dispersión urbana y revitalizar la ciudad existente 
- 3 Prevenir y reducir los efectos del cambio climático y mejorar la resiliencia 
- 4 Hacer una gestión sostenible de los recursos y favorecer la economía circular 
- 5 Favorecer la proximidad y la movilidad sostenible 
- 6 Fomentar la cohesión social y buscar la equidad 
- 7 Impulsar y favorecer la Economía Urbana 
- 8 Garantizar el acceso a la Vivienda 
- 9 Liderar y fomentar la innovación digital 
- 10 Mejorar los instrumentos de intervención y la gobernanza 

A diagnose da Axenda Urbana e Rural da provincia de Pontevedra organízase en base a **tres análises**:



Análise territorial

Estudo sobre a caracterización e dinámicas territoriais.



Datos descriptivos da AUE

Análise comparativo dos datos descriptivos nos municipios da provincia.



Diagnose participativa

Identificación dos principais feitos e desafíos e contraste a través de datos obxectivos.

Dos principais feitos identificados derívase unha relación de retos e desafíos:



TERRITORIO

FEITO 1. Estrutura de asentamento de sistemas urbanos e rurais con pouca cohesión territorial.

Feitos derivados ou específicos

a. Desequilibrios territoriais: urbano-rural, interior-litoral.



Retos

1. Vertebración territorial: reforzar o equilibrio e a cohesión territorial entre o urbano e o rural, entre o litoral e o interior.

b. Existencia dunha rexión urbana bicéntrica con dúas metrópoles, Vigo e Pontevedra, que concentra o 73 % da poboación da provincia.



2. Avanzar cara a unha planificación ordenada e sostible das áreas urbanas e os seus contornos funcionais que promova a xeración de novas centralidades.

c. Crecente despoboamento dos núcleos e parroquias rurais.



3. Impulsar a rexeneración de contornos urbanos, periurbanos e rurais degradados.

d. Deterioración da calidade do espazo público, sobre todo nos contornos urbanos e rururbanos e escasa calidade do espazo público nos núcleos rurais.



4. Mellorar a calidade ambiental dos espazos públicos urbanos da provincia.

5. Mellorar a calidade dos espazos e das dotacións nos contornos rurais.



MOBILIDADE E TRANSPORTE

FEITO 2. Importantes déficits en transporte público e mobilidade sostible.

Feitos derivados ou específicos

Retos

a. Mobilidade interparroquial e intermunicipal moi dependente do vehículo privado.



1. Posibilitar a mobilidade sostible intermunicipal e intramunicipal na provincia, permitindo unha conexión fácil e eficiente entre os núcleos poboacionais máis próximos.

b. Escasa infraestrutura da mobilidade activa.



2. Ampliar a rede ciclable e peonil.



SOSTIBILIDADE AMBIENTAL E RECURSOS NATURAIS

FEITO 3. Existencia dun notable patrimonio natural, de interior e de costa, con capacidade de xerar valor engadido económico e de sostibilidade.

Feitos derivados ou específicos

Retos

a. A provincia é punto de encontro de tres grandes áreas paisaxísticas: Rías Baixas, Galicia central e costa sur-Baixo Miño.



1. Preservar e valorizar os activos ambientais máis destacados da provincia e adaptalos aos efectos do cambio climático.

b. Gran parte do litoral está incluído dentro da Rede Natura 2000 que incorpora un bo número de zonas especiais de conservación (ZEC) e de especial protección para as aves (ZEPA) na provincia. Así mesmo, o interior da provincia conta tamén con numerosas ZEC.



2. Desenvolver un modelo de xestión eficaz do patrimonio natural e cultural.

c. Pontevedra é a única provincia galega que non conta cunha reserva da biosfera.



3. Controlar e xestionar de maneira eficaz as especies alóctonas, singularmente nos espazos naturais de especial valor ambiental provincia.

d. A existencia de ecosistemas en estado de degradación pola presenza crecente de especies invasoras.



4. Rexenerar ecoloxicamente determinados contornos naturais en situación de crecente degradación.

Feitos derivados ou específicos

Retos

e. Os sistemas de abastecemento e saneamento son insuficientes e, en moitos casos, ineficaces.



5. Xestionar de maneira eficiente os recursos hídricos, para garantir sistemas eficientes de abastecemento e saneamento.

f. A xestión do territorio forestal na provincia está maioritariamente en mans das comunidades de montes veciñais en man común.



6. Desenvolver un modelo de xestión forestal a nivel provincial que integre a diversificación de usos con base en criterios de sostibilidade.

g. Existencia de proxectos exitosos de xestión de residuos municipais impulsados pola Deputación provincial.



7. Ampliar os proxectos de xestión de residuos municipais impulsados pola Deputación provincial a través dos mecanismos de concertación.



ECONOMÍA

FEITO 4. Unha actividade económica diversificada cun sector industrial destacado con respecto ás outras provincias galegas.

Feitos derivados ou específicos

Retos

a. Presenza dun sector turístico diversificado e de calidade con capacidade de desenvolvemento de produtos turísticos específicos.



1. Desenvolver un sector turístico desestacionalizado baseado nos activos patrimoniais naturais, culturais e gastronómicos, así como na celebración de eventos diversos na provincia.

b. Diminución progresiva da actividade económica no rural e do peso do sector primario.



2. Potenciar o sector primario apostando pola súa diversificación e innovación como instrumento para a revitalización dos municipios e núcleos rurais da provincia.

c. A provincia conta cun denso ámbito territorial dedicado ao sector primario con comarcas moi identificadas con determinadas actividades como a do Baixo Miño, coa horta; a do Salnés, co viñedo; ou Deza-Tabeirós, co sector agropecuario.



3. Darlle continuidade á diversificación da actividade económica e reforzar as capacidades de atracción de novos investimentos.

d. Pontevedra é a segunda provincia galega en canto a polígonos e parques empresariais. A provincia dispón dunha superficie industrial notable

Feitos derivados ou específicos

Retos

e. Existencia de viveiros de empresas impulsados e xestionados pola Deputación provincial.



4. Mellorar as condicións nas áreas industriais da provincia que permita a tracción das nosas industrias en sectores produtivos emerxentes de alto valor

f. Taxa de paro nos últimos períodos superior á rexistrada nas outras provincias galegas.



5. Fortalecer as relacións entre os centros de investigación asociados á universidade e o armazón empresarial da provincia para potenciar espazos de intercambio entre empresa e coñecemento

g. Presenza de abundantes recursos hídricos e outros recursos naturais con capacidade de xerar enerxía limpa (circularidade).



6. Aproveitar os usos enerxéticos dos residuos (augas residuais, residuos sólidos e orgánicos e industriais...)



7. Desenvolver un modelo de xestión eficiente dos recursos naturais baseado no aproveitamento das súas capacidades enerxéticas.



COHESIÓN SOCIAL

FEITO 5. Progresivo agravamento dos factores con incidencia na xeración de desigualdades sociais.

Feitos derivados ou específicos

Retos

a. Crecemento do envellecemento da poboación de maneira máis acusada nos núcleos rurais.

1. Adecuar a oferta social e asistencial ás necesidades derivadas do envellecemento da poboación.
2. Adaptar os equipamentos, dotacións e servizos públicos ás características da poboación da provincia, en especial da poboación maior.

b. Diversidade da poboación con base no seu lugar de procedencia.

3. Conseguir a integración socioeconómica das persoas inmigrantes e das persoas en risco de exclusión social.
4. Incrementar as posibilidades de formación e capacitación profesional dos colectivos en situación de desemprego e con dificultades de inserción sociolaboral.

g. Presenza crecente dunha poboación en risco de exclusión social en situación de desemprego con dificultade de acceso ao emprego.

5. Avanzar na igualdade de xénero en todos os ámbitos.

Feitos derivados ou específicos

Retos

c. Ausencia dunha oferta de vivenda diversificada e alcanzable.

d. Crecente número de vivendas abandonadas especialmente nos núcleos rurais da provincia.

e. Existencia dun progresivo despoboamento do rural.

f. Deficiencias de accesibilidade universal no espazo público, así como no parque de vivendas e equipamentos.

6. Incrementar a oferta de vivendas dispoñibles e favorecer o acceso a estar por parte da mocidade e da poboación máis vulnerable.

7. Aumentar e fixar poboación nova na provincia, en especial no interior e as zonas rurais.

8. Garantir a accesibilidade do parque de vivendas.

9. Garantir a accesibilidade de todas as persoas ao espazo público, equipamentos, dotacións e servizos.



ADMINISTRACIÓN PÚBLICA E GOBERNANZA

FEITO 6. Unha estrutura municipal caracterizada pola existencia dun número importante de municipios de escaso tamaño e con escasos recursos, co conseguinte efecto sobre as súas capacidades de xestión.

Feitos derivados ou específicos

Retos

a. O 41 % dos municipios da provincia ten menos de 5000 habitantes e carece dos recursos e capacidades administrativas suficientes para a realización das súas competencias locais.



1. Incrementar a profesionalización da Administración, en especial nos municipios máis pequenos, para garantir a prestación de servizos máis áxil, accesible e próxima.

b. Ausencia de espazos de participación e colaboración entre Administración local, iniciativa privada e terceiro sector.



2. Fortalecer as relacións intermunicipais na provincia, en especial entre os municipios máis pequenos e a Deputación provincial.

c. Escaseza de marcos de colaboración intermunicipal e interadministrativo para o desenvolvemento de proxectos e prestacións de servizos.



3. Involucrar o tecido asociativo provincial deseño das políticas de desenvolvemento territorial.

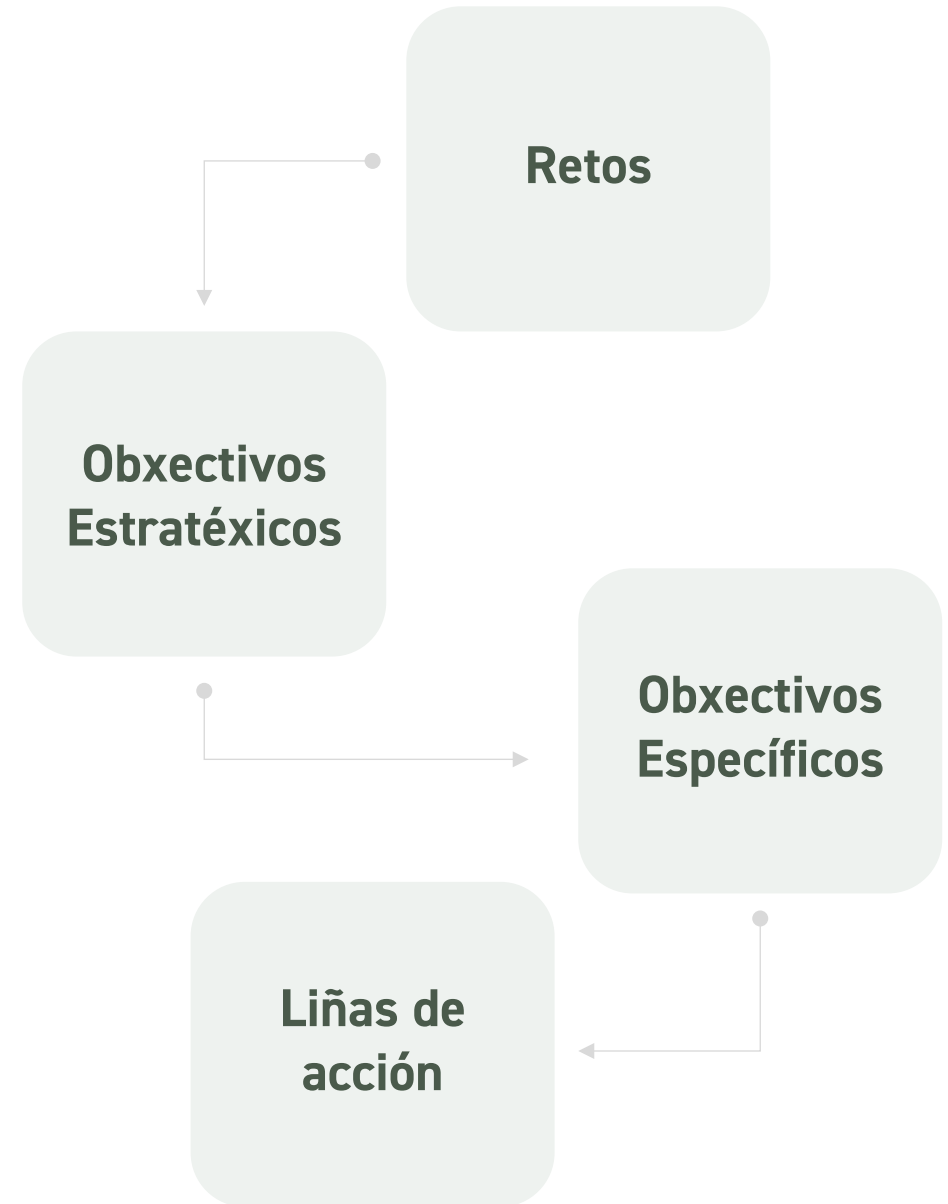


MARCO ESTRATÉGICO E PLAN DE ACCIÓN

Marco estratéxico e plan de acción

A formulación do marco estratéxico parte da identificación realizada na diagnose dos principais desafíos e retos a abordar no territorio.

A partir destes retos estrutúrase a estratexia en en **seis dimensións**, cada unha das cales inclúe **un obxectivo estratéxico** e **varios obxectivos específicos** que se pretenden acadar a través do despregue de **38 liñas de acción** no marco das que se desenvolverán as distintas **actuacións** que permitirán implementar o plan de desenvolvemento territorial deseñado.



Dimensión 1

Cohesión e vertebración do territorio

Obxectivo 1: Garantir a vertebración do territorio provincial e o acceso universal aos servizos públicos de calidade en todos os municipios, aproveitando as oportunidades que ofrece a dixitalización así como a participación activa e a colaboración entre os municipios.

Obxectivos Específicos

OE 1.1. Favorecer a mobilidade sostible e segura na provincia, configurando un territorio de proximidade.

OE 1.2. Garantir o pleno desenvolvemento da administración electrónica para favorecer o acceso igualitario aos servizos públicos en todo o territorio.

OE 1.3. Favorecer a transparencia e a gobernanza intermunicipal.

OE 1.4. Impulsar un modelo territorial equilibrado e cohesivo, cun incremento do acceso a posibles fontes de financiamento.

Obxectivo específico 1.1.

Favorecer a mobilidade sostible e segura na provincia, configurando un territorio de proximidade.

Liñas de acción

1.1.1.

Incremento dos **itinerarios peonís** e mellora da seguridade na vía pública.

1.1.2.

Creación de **redes ciclistas** intermunicipais que permitan unir municipios.

1.1.3.

Fomento do uso do **transporte público** e colectivo:

- Paradas de autobús accesibles e intelixentes.
- Transporte público intramunicipal.

Obxectivo específico 1.2.

Garantir o pleno desenvolvemento da administración electrónica para favorecer o acceso igualitario aos servizos públicos en todo o territorio.

Liñas de acción

1.2.1.

Ampliación e mellora dos servizos da **administración electrónica** dos municipios da provincia e a Deputación.

- Asesoramento a concellos.
- Aumento de trámites online.

1.2.2.

Asistencia e **formación en competencias TIC** ás persoas con máis dificultades, facilitando o acceso aos servizos da administración electrónica.

Obxectivo específico 1.3.

Favorecer a transparencia e a gobernanza municipal.

Liñas de acción

1.3.1.

Potenciación dos instrumentos de **gobernanza** e colaboración horizontal.

- Creación de Consellos Sectoriais (comarcais ou por Áreas Funcionais).

1.3.2.

Optimización das ferramentas de **comunicación dixitais** da Deputación para mellorar o acceso á información e a transparencia.

- Web da Deputación.
- Observatorio territorial.

Obxectivo específico 1.4.

Impulsar un modelo territorial equilibrado e cohesivo, cun incremento do acceso a posibles fontes de financiamento.

Liñas de acción

1.4.1.

Desenvolvemento dun **modelo territorial equilibrado** e policéntrico na provincia.

- Creación de Áreas Urbanas Funcionais

1.4.2.

Información e **asesoramento aos municipios** máis pequenos da provincia en relación a todas as liñas de **axuda públicas** das que poderían beneficiarse.

1.4.3.

Impulso de plans e proxectos municipais vinculados aos **obxectivos da AUE e a AUPO 2030**

Dimensión 2

Cohesión e integración social

Obxectivo 2: Lograr a inclusión social, cultural e xeracional de todas as persoas, con perspectiva de xénero, proporcionando as ferramentas e oportunidades para que todas, en especial a mocidade, poidan desenvolver o seu proxecto vital nos municipios da provincia.

Obxectivos Específicos

OE 2.1. Garantir a asistencia, atención e coidado necesarios ás persoas en situación de vulnerabilidade.

OE 2.2. Mellorar a calidade de vida de todas as persoas, tendo en conta a idade e o xénero.

OE 2.3. Impulsar a cultura galega e o asociacionismo como instrumentos de integración social.

OE 2.4. Garantir a igualdade de trato e oportunidades de mulleres e homes na provincia.

Obxectivo específico 2.1.

Garantir a asistencia, atención e coidado necesarios ás persoas en situación de vulnerabilidade.

Liñas de acción

2.1.1.

Atención e cobertura das necesidades básicas de toda as persoas en situación de **vulnerabilidade.**

- Puntos de atención.
- Rehabilitación Centro Príncipe Felipe.
- Axuda a domicilio

Obxectivo específico 2.2.

Mellorar a calidade de vida de todas as persoas, tendo en conta a idade e o xénero.

Liñas de acción

2.2.1.

Equipamentos, servizos e programas adaptados á **poboación de maior idade.**

- Casas de maiores.
- Actividades de envellecemento activo.

2.2.2.

Equipamentos, servizos e programas adaptados á **poboación nova.**

- Servizos das OMIX.
- Mellora das instalacións deportivas e para a mocidade
- Mellora dos canais de comunicación coa mocidade.

2.2.3.

Mellora da calidade de **vida no rural.**

- Servizos a domicilio no rural.
- Actividades de ocio e cultura no rural.
- Eventos socioculturais.
- Conciliación familiar.

Obxectivo específico 2.3.

Impulsar a cultura galega e o asociacionismo como instrumentos de integración social.

Liñas de acción

2.3.1.

Apoio e impulso da **cultura e o idioma galegos** como ferramenta de identidade e integración.

- Impulso ao Museo Provincial.
- Promoción da Bienal de Pontevedra.
- Accións culturais.

2.3.2.

Fomento do **asociacionismo** para favorecer a integración e a participación na vida pública.

- Mesas territoriais entre asociacións.
- Canles de comunicación entre entidades.

Obxectivo específico 2.4.

Garantir a igualdade de trato e oportunidades de mulleres e homes na provincia.

Liñas de acción

2.4.1.

Fomento da **igualdade de xénero**

- Políticas públicas inclusivas.
- Sensibilización, formación e comunicación.
- Redes de apoio e convivencia no rural.
- Emprego público de mulleres.

Dimensión 3

Desenvolvemento económico e empresarial

Obxectivo 3: Crear oportunidades de desenvolvemento económico provincial a través do aproveitamento dos recursos locais, o reforzo do tecido empresarial provincial e a promoción do emprendemento.

Obxectivos Específicos

OE 3.1. Mellorar a competitividade do sector primario respectando o medio natural e garantindo a seguridade alimentaria.

OE 3.2. Impulsar o emprendemento e o emprego así como a diversificación da actividade económica.

OE 3.3. Apoiar o crecemento e desenvolvemento sostible dos principais sectores económicos da provincia, en especial do sector turístico.

Obxectivo específico 3.1.

Mellorar a competitividade do sector primario respectando o medio natural e garantindo a seguridade alimentaria.

Liñas de acción

3.1.1.

Fomento de **prácticas sostibles**
no sector primario

- Programas de formación ao sector.
- Modelo de economía circular na Finca de Mouriscade.
- Desenvolvemento sostible do sector vitivinícola.
- Redes de comercialización de produtos de proximidade.

Obxectivo específico 3.2.

Impulsar o emprendemento e o emprego, así como a diversificación da actividade económica.

Liñas de acción

3.2.1.

Activación do emprego na provincia.

- Programa formativo en colaboración coa universidade.
- Programas de prácticas formativas en empresas.
- Contratación públicas de persoas desempregadas.

3.2.2.

Impulso do **emprendemento** en sectores que faciliten a diversificación da actividade económica.

- Redes de apoio a emprendedores.
 - Viveiros de empresas.
- Espazos coworking no rural.
- Apoio a proxectos da Silver economy.
- Feiras profesionais.

Obxectivo específico 3.3.

Apoiar o crecemento e desenvolvemento sostible dos principais sectores económicos da provincia, en especial do sector turístico.

Liñas de acción

3.3.1.

Desenvolvemento empresarial e impulso do **comercio local**, a través da innovación e o uso de novas tecnoloxías.

- Formación en novas tecnoloxías.
 - Capacitación profesional.
 - Campañas de dinamización do comercio local.
- Campañas de sensibilización sobre a economía circular nas empresas.

3.3.2.

Desenvolvemento do **turismo sostible** e a gastronomía.

- Actualización das Oficinas de Turismo.
- Cualificación do persoal de turismo.
- Fomento da gastronomía local.
- Promoción e posta en valor do patrimonio.

Dimensión 4

Natureza, patrimonio e identidade territorial

Obxectivo 4: Protexer e valorizar o patrimonio e a paisaxe, e preservar o territorio fronte aos desastres naturais e os efectos do cambio climático.

Obxectivos Específicos

OE 4.1. Mellorar a resiliencia do territorio ante o cambio climático e promover a súa adaptación.

OE 4.2. Conservar e valorizar os recursos naturais e culturais e as súas diversas capacidades produtivas.

Obxectivo específico 4.1.

Mellorar a resiliencia do territorio ante o cambio climático e promover a súa adaptación.

Liñas de acción

4.1.1.

Desenvolvemento dunha **estratexia de infraestrutura verde e azul** provincial.

- Estratexias de infraestrutura verde e azul provincial e locais.

Obxectivo específico 4.2.

Conservar e valorizar os recursos naturais e culturais e as súas diversas capacidades produtivas.

Liñas de acción

4.2.1.

Conservación, restauración e protección de **espazos naturais**.

- Desenvolvemento das accións contempladas na estratexia de infraestrutura verde e azul.
- Mellora ecolóxica dos cauces fluviais.
- Impulso da vexetación autóctona.
Renaturalización.

4.2.2.

Conservación e valorización do **patrimonio cultural** como elemento de identidade e de desenvolvemento económico.

4.2.3.

Defensa do **monte** e xestión sostible dos **recursos forestais**.

- Catalogación de áreas forestais de interese.
- Proxectos de biomasa forestal.
 - Substitución de especies invasoras.

Dimensión 5

Calidade de vida, accesibilidade e igualdade

Obxectivo 5: Fomentar a calidade, seguridade e accesibilidade do espazo público nos distintos núcleos da provincia e facilitar o incremento da oferta de vivenda accesible, en especial nas zonas rurais, para colectivos de xente nova e persoas en risco de exclusión, así como novas formas de comunidade para maiores.

Obxectivos Específicos

OE 5.1. Mellorar a calidade e a accesibilidade dos espazos públicos nos municipios da provincia.

OE 5.2. Recuperar o atractivo do rural como lugar para vivir.

OE 5.3. Aumentar a dispoñibilidade de vivendas e solucións habitacionais para xente nova, maiores e persoas en risco de exclusión.

Obxectivo específico 5.1.

Mellorar a calidade e a accesibilidade dos espazos públicos nos municipios da provincia.

Liñas de acción

5.1.1.

Creación de **espazos públicos accesibles** para uso cidadán e mellora da calidade urbana.

- Consolidación de espazos de convivencia.
- Inclusión de vexetación autóctona nos espazos públicos.
- Mellora dos espazos públicos.

Obxectivo específico 5.2.

Recuperar o atractivo do rural como lugar para vivir.

Liñas de acción

5.2.1.

Rexeneración e activación dos espazos públicos rurais.

- Mellora na calidade de uso dos espazos públicos do rural.
 - Rexeneración e mellora paisaxística destes lugares.

Obxectivo específico 5.3.

Aumentar a dispoñibilidade de vivendas e solucións habitacionais para xente nova, maiores e persoas en risco de exclusión.

Liñas de acción

5.3.1.

Rehabilitación de vivendas abandonadas nos núcleos máis rurais da provincia.

5.3.2.

Impulso das vivendas comunitarias para persoas maiores.

Dimensión 6

Metabolismo territorial circular

Obxectivo 6: Xestionar de forma eficiente os recursos (auga e enerxía) e reducir a xeración de residuos.

Obxectivos Específicos

OE 6.1. Reducir o consumo enerxético e fomentar o uso de enerxías renovables.

OE 6.2. Promover a eficiencia no consumo de auga e mellorar a súa distribución e saneamento.

OE 6.3. Impulsar a xestión eficiente dos residuos, favorecendo a súa reutilización.

Obxectivo específico 6.1.

Reducir o consumo enerxético e fomentar o uso de enerxías renovables.

Liñas de acción

6.1.1.

Edificios e infraestruturas públicas máis **eficientes enerxéticamente.**

- Medidas para a redución de consumo enerxético nos edificios municipais.
- Substitución de alumado público por un máis eficiente.

6.1.2.

Impulso das **Comunidades Enerxéticas Locais.**

Obxectivo específico 6.2.

Promover a eficiencia no consumo de auga e mellorar a súa distribución e saneamento.

Liñas de acción

6.2.1.

Redes eficientes de **abastecemento e distribución de auga** en todos os municipios.

- Auditorías do estado dos sistemas de abastecemento.
- Medidas para garantir a suficiencia e eficiencia do sistema.

6.2.2.

Infraestruturas de **saneamento de auga** eficientes.

- Axudas para a implantación de redes separativas.

Obxectivo específico 6.3.

Impulsar a xestión eficiente dos residuos, favorecendo a súa reutilización.

Liñas de acción

6.3.1.

Separación en orixe dos residuos e recollida comercial en orixe.

- Asesoramento ao persoal técnico.
- Apoio aos Concellos.

6.3.2.

Experiencias de **compostaxe** domiciliario, comercial e industrial.


- Ampliación do programa de compostaxe existente.

6.3.3.

Programas de información, formación e comunicación para a **xestión sostible dos residuos nos sectores produtivos**.

6.3.4.

Programas de sensibilización da **ciudadanía** para a **xestión sostible dos residuos**.




INDICADORES

Indicadores

Para asegurar o avance e o progreso cara estes obxectivos realízase un cadro de mando que busca crear un conxunto de **datos e indicadores de seguimento** que evidencien este avance.

Este cadro de mando válezese de dous tipos de datos:

- Os **datos descriptivos da Axenda Urbana Española.**
- Os **indicadores de seguimento** diferenciando entre indicadores de seguimento da AUE e os propios da AUPO 2030.



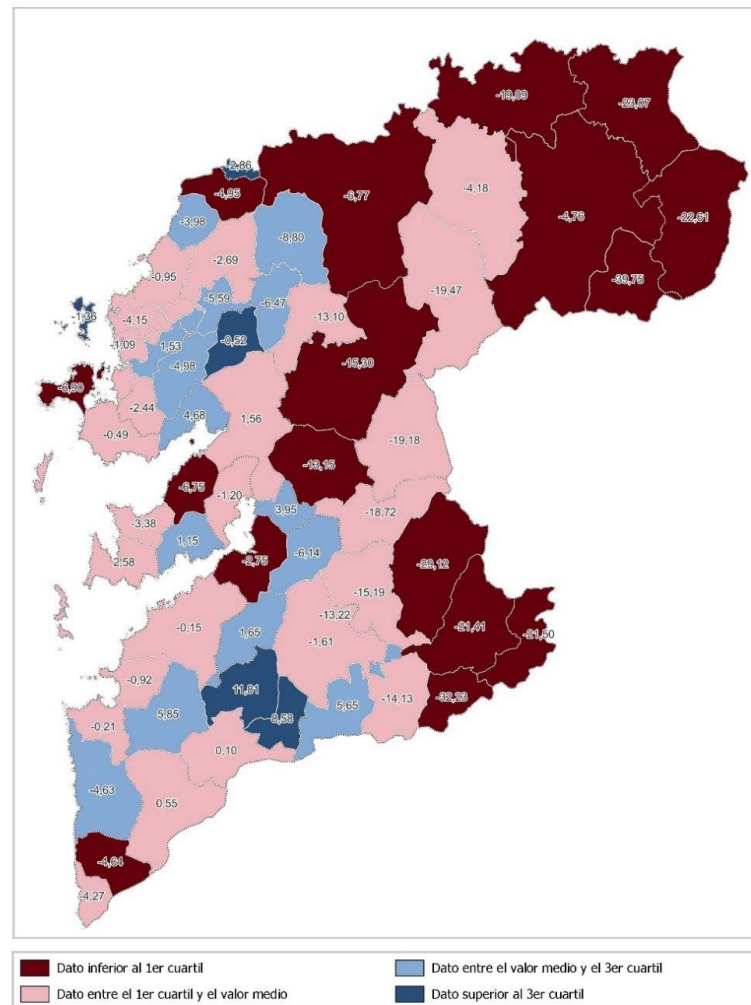
Datos descriptivos AUE

A Axenda Urbana Española presenta unha serie de **datos descriptivos a nivel municipal** que permiten entender o punto no que se atopan os municipios en relación aos diferentes ámbitos temáticos da Axenda Urbana Española e en comparación cos demais municipios do seu mesmo tamaño.

Para a provincia de Pontevedra, estes datos facilitan unha **aproximación á situación actual do territorio no seu conxunto**.

A AUPO 2030 contribuirá á mellora e avance na evolución destes datos descriptivos, que poderán servir como indicadores de seguimento grazas á súa actualización continua.

Datos descriptivos. D.01. Variación de la población 2012 - 2022 (%)



Indicadores de seguimiento

Defínese un sistema de indicadores de seguimiento que permitirá, a través de **datos cuantificables e verificables**, realizar unha medición dos avances realizados e, polo tanto, do cumprimento dos obxectivos definidos en dous fitos: un en 2027, a metade de execución do plan e, o segundo, en 2030, coincidindo co peche do período.

Hai dous tipos de indicadores:



Indicadores da Axenda Urbana Española


Permiten evidenciar o impacto da AUP0 2030 na consecución dos Obxectivos da Axenda Urbana Española



Indicadores de seguimiento específicos para a AUP0 2030

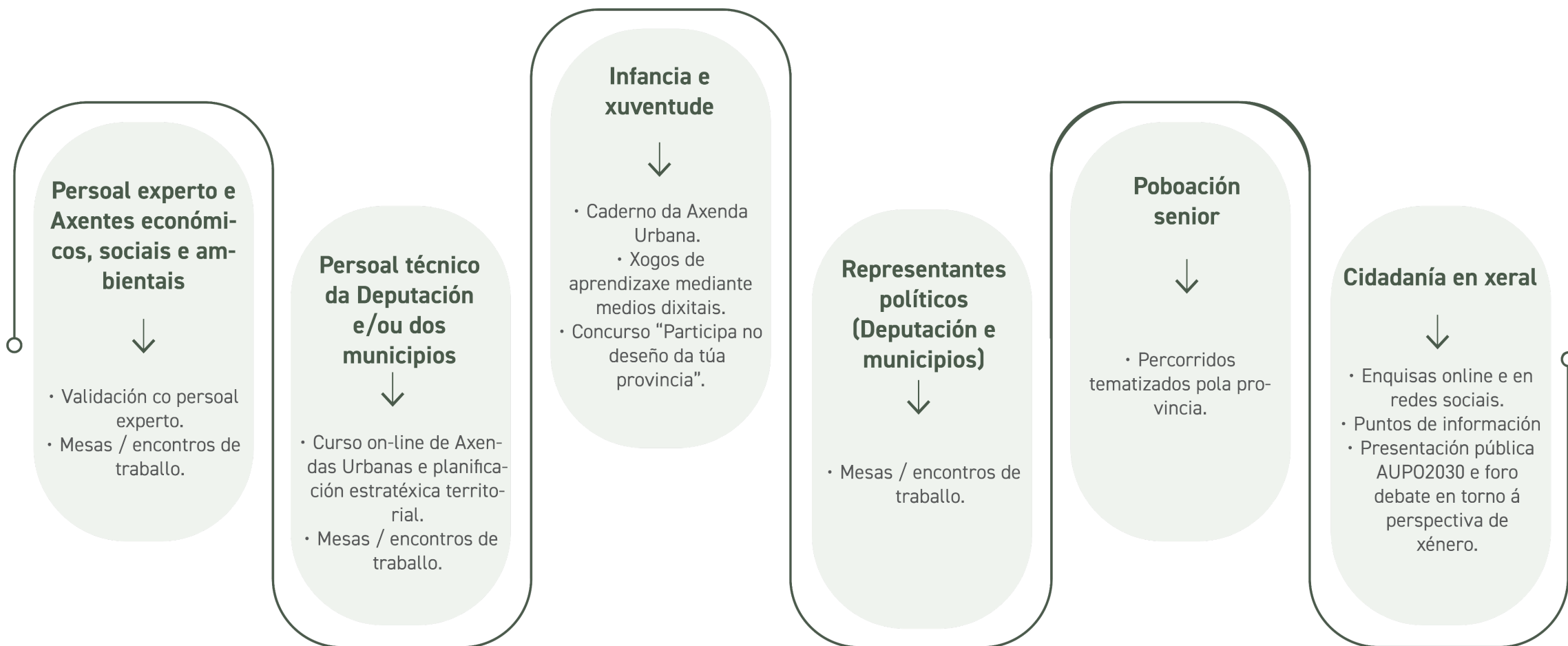
Cada liña de acción dispón de, polo menos, un indicador que permitirá avaliar o seu progreso e realizar un seguimiento adaptado á realidade da provincia.

PARTICIPACIÓN



Participación

A Axenda Urbana e Rural da provincia de Pontevedra foise desenvolvendo da man dun **amplio proceso participativo** que activou aos distintos sectores e actores da provincia:



Participación diagnose



1 Na **fase inicial** de diagnose nos meses de febreiro e marzo de 2024 desenvóléronse **mesas de traballo cos principais axentes do territorio nas 10 comarcas e realizáronse enquisas a pé de rúa** para a identificación de retos en **tres dinámicas**:

- Choiva de ideas.
- Talleres temáticos.
- Cuestionario interactivo.

Ademais, a través da web da Deputación, leváronse a cabo **enquisas á cidadanía** en formato presencial e en liña nos meses de marzo e abril de 2024 e tamén se realizou unha enquisa aos concellos da provincia durante os meses de abril e maio de 2024.

2 Na **segunda fase** sometéronse estes retos e os obxectivos deles derivados a unha rolda de **validación e priorización**, tanto cos actores do territorio como co equipo de goberno da Deputación.

Tamén se someteron a diagnose e o marco estratéxico a validación a través da **opinión de persoas referentes en Axenda Urbana, ordenación e planificación sostible** das cidades e municipios.

Participación marco estratéxico e plan de acción



3 Para a **identificación das principais liñas de acción e proxectos** se mantiveron reunións co persoal técnico e político responsable dos distintos servizos da Deputación.

4 Tamén se levou a cabo unha **valoración das liñas de acción previamente identificadas** e unha proposta de proxectos a través de reunións telemáticas que agruparon de novo aos principais axentes do territorio en distintas mesas de carácter intersectorial.

5 Por último, o equipo de goberno validou o contido do plan de acción da Axenda Urbana e Rural da Deputación.

A Axenda Urbana e Rural da Provincia de Pontevedra 2030 (AUP02030), foi elaborada cun enfoque transversal, multisectorial e multinivel, implicando aos 61 concellos da provincia, a máis de 240 axentes clave do territorio e coa participación de máis de 760 persoas.



AGENDA URBANA Y RURAL DE LA
PROVINCIA DE PONTEVEDRA